



TABELLA DI PROSSIMITA' TRA LE PROVINCE ITALIANE
(Ordinanza Ministeriale 241/16 art. 9 comma 17)



LEGENDA

Le tabelle di prossimità tra le province italiane saranno utilizzate dal sistema informatico per il completamento ovvero la compilazione d'ufficio delle domande dei docenti assunti nelle ultime due fasi del piano straordinario di assunzioni da graduatoria permanente, in quanto tali docenti sono vincolati alla mobilità su tutto il territorio nazionale in ragione del comma 108 della legge 107/15.

Le tabelle sono compilate sulla base della distanza tra i capoluoghi di provincia. In ciascuna tabella le province considerate utili ai fini del trasferimento sono elencate di seguito a quella di partenza secondo le seguenti fasce chilometriche:

	fino a 100 km
	fino a 200 km
	fino a 500 km
	fino a 800 km
	fino a 1.100 km
	oltre 1.100 km

Le province della Sicilia e della Sardegna sono in coda a tutte le tabelle provinciali ad eccezione di quelle riguardanti le rispettive province, le province delle due isole sono dunque considerate fasce distinte e ordinate a partire dal capoluogo di regione

	Sicilia: prossimità a Palermo
	Sardegna: prossimità a Cagliari

Le tabelle di prossimità delle province della Sicilia e della Sardegna, al contrario, considerano innanzitutto le province delle rispettive isole, solo esaurite queste ultime procedono con le successive province del territorio nazionale, procedendo per la Sicilia dalla provincia di Reggio Calabria e per la Sardegna dalla provincia di Roma. Pertanto nelle tabelle di prossimità di ciascuna delle province insulari, una volta esaurita la catena di prossimità tra le province della stessa isola, Reggio Calabria per la Sicilia e Roma per la Sardegna vengono considerate a loro volta prossime alla provincia di partenza e la catena di prossimità riparte delle suddette secondo le fasce chilometriche consuete.